


Orientační schéma:





Razítko oprávněné osoby:


Podpis:

Datum:

Revize:	Datum:	Popis:	Kontroloval:

Stavebník/Investor:	Správa železnic, státní organizace	
Adresa:	Dlážděná 1003/7, 110 00 Praha 1	
Zástupce investora:	Stavební správa západ	
Adresa:	Diamond point - Ke Štvanici 656/3, 186 00 Praha 8	

Zhotovitel stavby:	SAGASTA s.r.o.	
Adresa:	Novodvorská 1010/14, 142 00, Praha 4 - Lhotka	
Kontakt:	T: +420 261 344 100 E: info@sagasta.cz	

Zhotovitel objektu:	FOXGeo s.r.o.	
Adresa:	Za Tratí 928/6, 196 00 Praha 9 - Čakovice	
Kontakt:	T: +420 737 257 866 E: info@foxgeo.cz	

Hlavní projektant (HIP):	Specialista:	Odpovědný projektant:	Zpracovatel:
Ing. Emil Špaček	Ing. Emil Špaček	Ing. Michal Baštán	Ing. Veronika Matoušková

Název stavby/akce:	Rekonstrukce náspu v km 71,250 - 71,280 v úseku Blíževedly - Česká Lípa			Označení (S-kód): S632100085
Název části:	Geodetická dokumentace			Označení zhotovitele: 121 070
Název objektu:				Označení části: N.1.5.4
Název přílohy:	Koordinační vytyčovací výkres			Označení objektu/komplexu:
Název dílčí části přílohy:	Technická zpráva			Číslo přílohy: 1
Kraj:	Katastrální území:	TUDU:	Paré:	
Liberecký	Kravaře v Čechách (674184)	113114		
Stupeň dokumentace:	Datum zpracování:	Formáty:	Měřítko:	
DUSP + PDPS	13.10.2021	A4		

S-kód:	Stupeň dokumentace:	Část:	Objekt:	Podoblet:	Příloha:	Revize:
S 6 3 2 1 0 0 0 8 6	- P D P S -		- X X X X X X X X X X	- X X	- X - X X X X	- 0 0 1

[Prostor pro další informace]